



四季折々の自然とふれあう山歩道 [さんぽみち]

天狗棚・面ノ木原生林周遊コース



設楽町

標高は1,000m~1,240m、展望台からは津具盆地はもちろんのこと南アルプス、晴れた日には遠く富士山まで望むことができます。



面ノ木原生林の樹氷



ブナの原生林が真っ白に化粧し、壮大な冬景色となります。

霧の中のミツバツツジ



新緑の中にミツバツツジの群生が一際映えてとても落ち着きます。

石の広場の紅葉



鮮やかな紅葉が石の広場を錦色に染め上げる秋の情緒豊かな景色です。

コース概要

- 所要時間 1時間55分
- 距離 [水平距離] 4.8km
- 標高 [山頂] 1,240m
- レベル ★☆☆☆☆ 家族向け [初心者]

※登山道・道標が整備され家族や初心者でも登れる山。

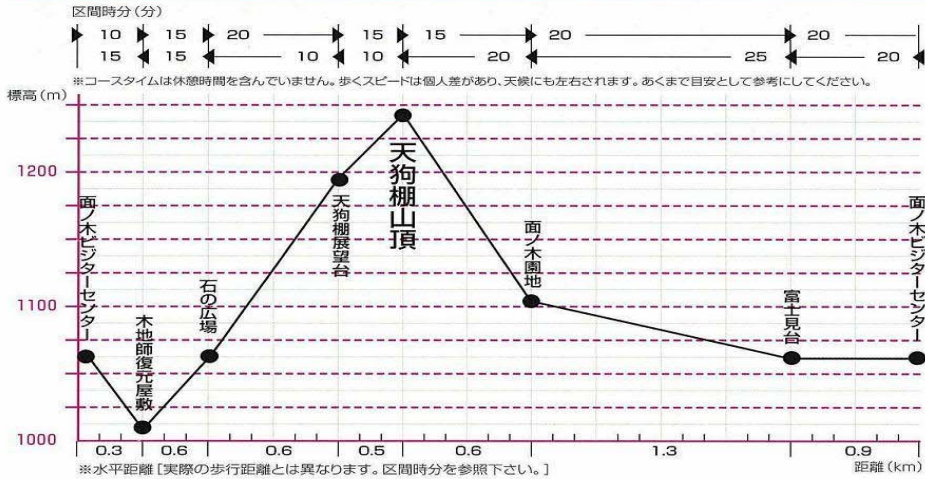
1/10000 0 250 500

※この地図は、国土地理院長の承認を得て、同院発行の2万5千分の1地形図を複製したものである。(承認番号 平16総検 第568号)

天狗棚・面ノ木原生林周遊コース



INFORMATION [コース情報]



登山適期

4月～11月

コースの特徴

家族で手軽に原生林の森林浴が満喫できます。

見どころ

- 春/新緑、ツツジ
- 夏/アジサイ
- 秋/紅葉
- 冬/樹氷

バックアップ施設

- トイレ/ビジターセンター、面ノ木園地
- 駐車場/面ノ木園地50台、ビジターセンター200台

携帯電波状況

おおむね良好です。[電波マーク]

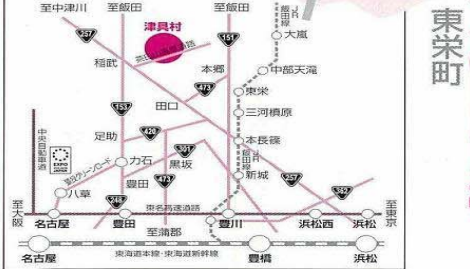
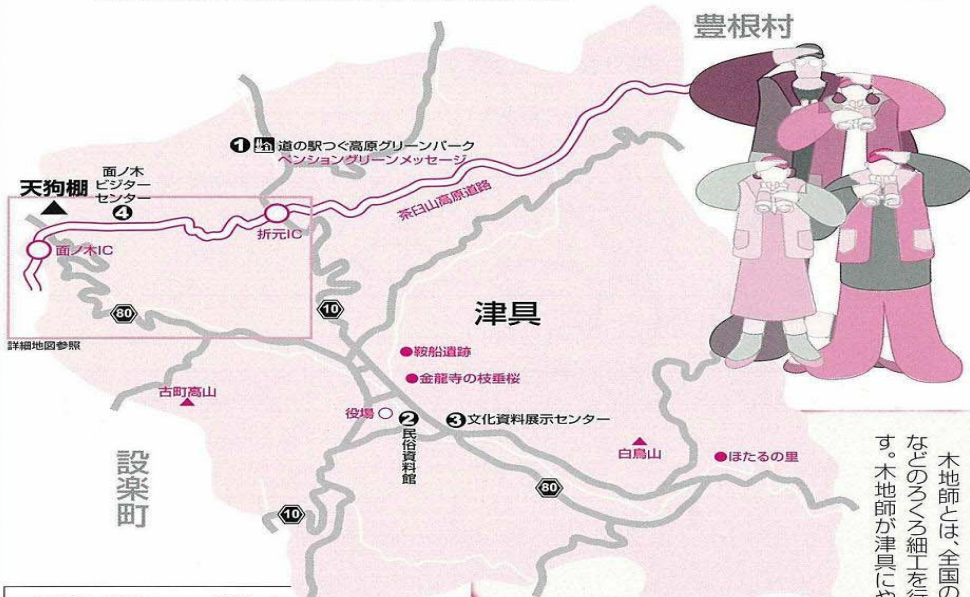
ACCESS [交通アクセス]

マイカー

東名豊川ICから国道151号→国道257号→県道10号→茶臼山高原道路折元IC→面ノ木ビジターセンター(110分)

公共交通機関

JR飯田線「本長篠駅」→豊鉄バス「設楽町田口」停下車→タクシーで40分



言伝え・伝説

●天狗夜話

面ノ木園地中心部にそびえる天狗棚(二四〇メートル)は鎌倉時代から天狗の棲む山として崇められ、頂上には大天狗が棲んでいた岩穴などがあります。

天狗には山伏姿で鼻が高い大天狗と、カラスに似た小天狗・烏天狗・小葉天狗ともいわれています。天狗棚には大天狗に憧れて小天狗たちが各地から集まり、近くの「石の広場」で修練に励んだと伝えられています。

●木地師物語

木地師とは、全国の山中をめぐって椀や木鉢などのうるろ細工を行なった職業集団のことです。木地師が津具にやってきたのは、江戸時代中期頃と伝えられています。当時面ノ木峠帯には豊かな天然林があり、木地師たちは幕府所有林や村人の共有林のはざままで生活していました。

面ノ木の地名は、木地師たちが立木に面を彫っていたことに由来しています。

※コースの一部を除きほとんどが登山道となっています。ご利用の際は、事前にコース状況をお問合せいただくとともに、ご自身の体調や体力に充分配慮し安全で楽しい登山をお楽しみください。又、火災予防にもご協力ください。

天狗棚周辺の立ち寄りスポット

- ① つく高原グリーンパーク [道の駅]Tel.0536-83-2344
- ペンショングリーンメッセジ [宿泊施設]Tel.0536-83-2343
- ② 民俗資料館 [山樵用具・加工品の展示]Tel.0536-83-2291
- ③ 文化資料展示センター [郷土偉人の遺品、資料の展示]Tel.0536-83-2291
- ④ 面ノ木ビジターセンター [動植物・地質・山村文化を紹介]Tel.0536-83-2922

その他お問合せ

- 津具観光協会Tel.0536-83-2114
- JR本長篠駅Tel.0536-32-1313
- 豊橋鉄道新城管理所Tel.0536-25-1141
- ますやタクシーTel.0536-62-0507

●コースのお問合せ 設楽町役場産業課 Tel.0536-62-0511