

# チャレンジ八嶽山コース

## 富山村

森林浴を楽しみながら、起伏に富んだ登山道を登りきると標高1,140mの山頂。展望台からの佐久間湖、遠州・信州の山々を望む景観は、山頂制覇の達成感とともにあなたを満足させることでしょう。  
※【とみやまの方針】Qえっころよとこ




### 八嶽山と富山村




急峻な八嶽山の麓に開かれた懐かしい山峡の里です。佐久間湖の白緑色の湖面がとても印象的です。

### 尾根治いの雑木林



山頂より県境をはさんで東又に抜ける尾根治いのルートは広葉樹の森に囲まれた自然豊かな道で四季折々の変化が楽しめます。

### 市原登山口からの風景



村の全景が望めるこの地点は現在の隠れ里で、600数年の歴史を今に伝え、遙かな昔の情景がよみがえる景色です。

### コース概要

#### チャレンジ八嶽山+八嶽山東又ルート健脚コース

- 所要時間/3時間50分
- 距離[水平]/6.3km
- 標高[山頂]/1,140.1m
- レベル/★★★★☆  
健脚向け

※標高差・距離もあり、ある程度の登山経験と装備、体力が必要。

### コース概要

#### チャレンジ八嶽山コース [山頂折返しコース]

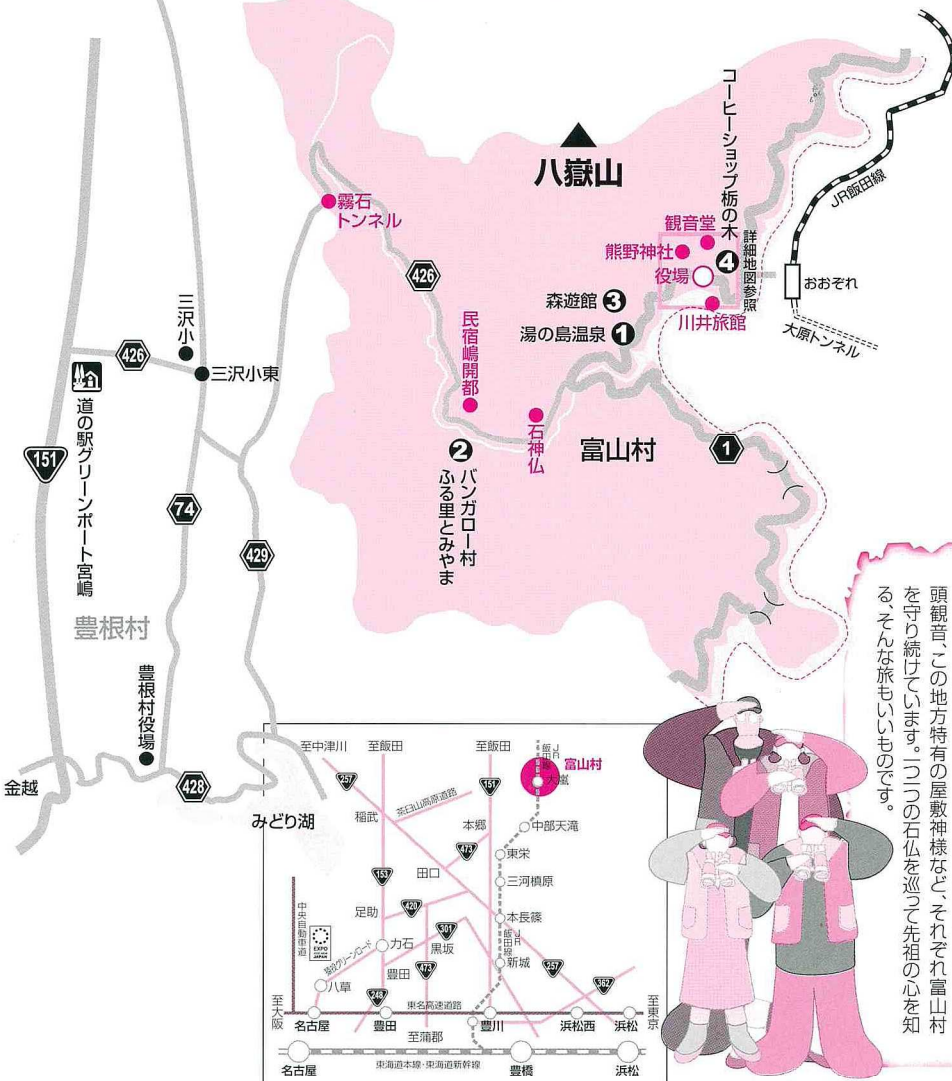
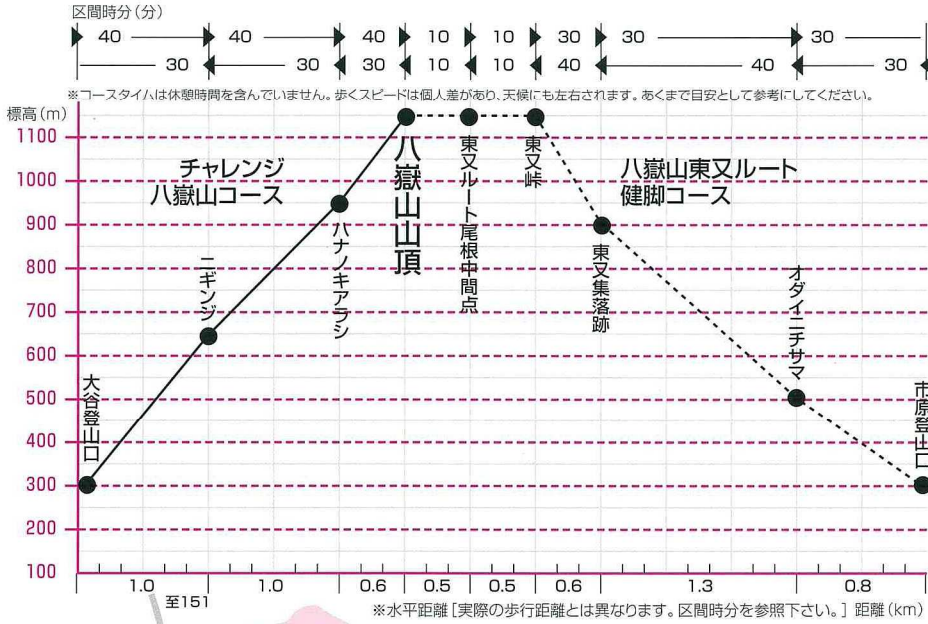
- 所要時間/3時間30分
- 距離[水平]/5.2km
- 標高[山頂]/1,140.1m
- レベル/★★★★☆  
一般向け

※中級者向け。技術面は問題無いが、ある程度の体力が必要。

# 八 嶽 山



## INFORMATION [コース情報]



### 登山適期

3月～12月

### コースの特徴

山頂までは急峻な道が連続しており、又、山頂からの東又ルート健脚コースは上級者向けの難コースです。

### 見どころ

山頂付近においては三河信州の山及び村の中心部が一望できます。

### バックアップ施設

●駐車場/役場付近に4～5台(役場にお申し出下さい)。  
●トイレ/総合センター横に公衆トイレ。●湯の島温泉/登山口より車で5分。

### 携帯電波状況

おおむね良好です。

## ACCESS [交通アクセス]

### マイカー

東名豊川ICから国道151号→県道428号→県道429号→県道426号→富山村役場(2時間30分)

### 公共交通機関

JR飯田線「大嵐駅」下車徒歩20分にて登山口

### 詳細地図



## 見どころ

「八嶽山」最奥の佐久間湖が印象的な山

村中心部を麓とする大谷登山口には民俗学的に高い評価を受けている御神楽祭りが行なわれる熊野神社があります。八嶽山は古くより村人の水源の森であり急峻な道の山頂付近に目立つツナの大木が私たちを見下ろしています。又、登山道途中の東又集落跡は昔の生活を彷彿させることでしょう。

## 石仏の里

富山を歩いているとあちこちに石仏に出会います。あどけない顔の御地藏様、おっかない顔、大きい、小さいの全部で47体にもなります。馬の供養のため祭った馬頭観音、この地方特有の屋敷神様など、それぞれ富山村を守り続けています。この石仏を巡って先祖の心を知る、そんな旅もいものです。



※コースの一部を除きほとんどが登山道となっています。ご利用の際は、事前にコース状況をお問合せいただくとともに、ご自身の体調や体力に充分配慮し安全で楽しい登山をお楽しみください。又、火災予防にもご協力ください。

### 八嶽山周辺の立ち寄りスポット

- ①湯の島温泉 [温泉] .....Tel.0536-89-2062
- ②バンガロー村ふる里とみやま .....Tel.0536-89-2036
- ③森遊館 [教育文化センター] .....Tel.0536-89-5004
- ④コーヒーショップ・栃の木 [喫茶・お食事] .....Tel.0536-89-2055

### その他お問合せ

- 富山村観光協会 .....Tel.0536-89-2011
- JR東海テレホンセンター Tel.052-561-4143

●コースのお問合せ **富山村役場土木経済課 Tel.0536-89-2011**

穂の国森林祭2005実行委員会/奥三河開発協議会 [http://www.honokuni.or.jp/okumikawa/8peaks/]