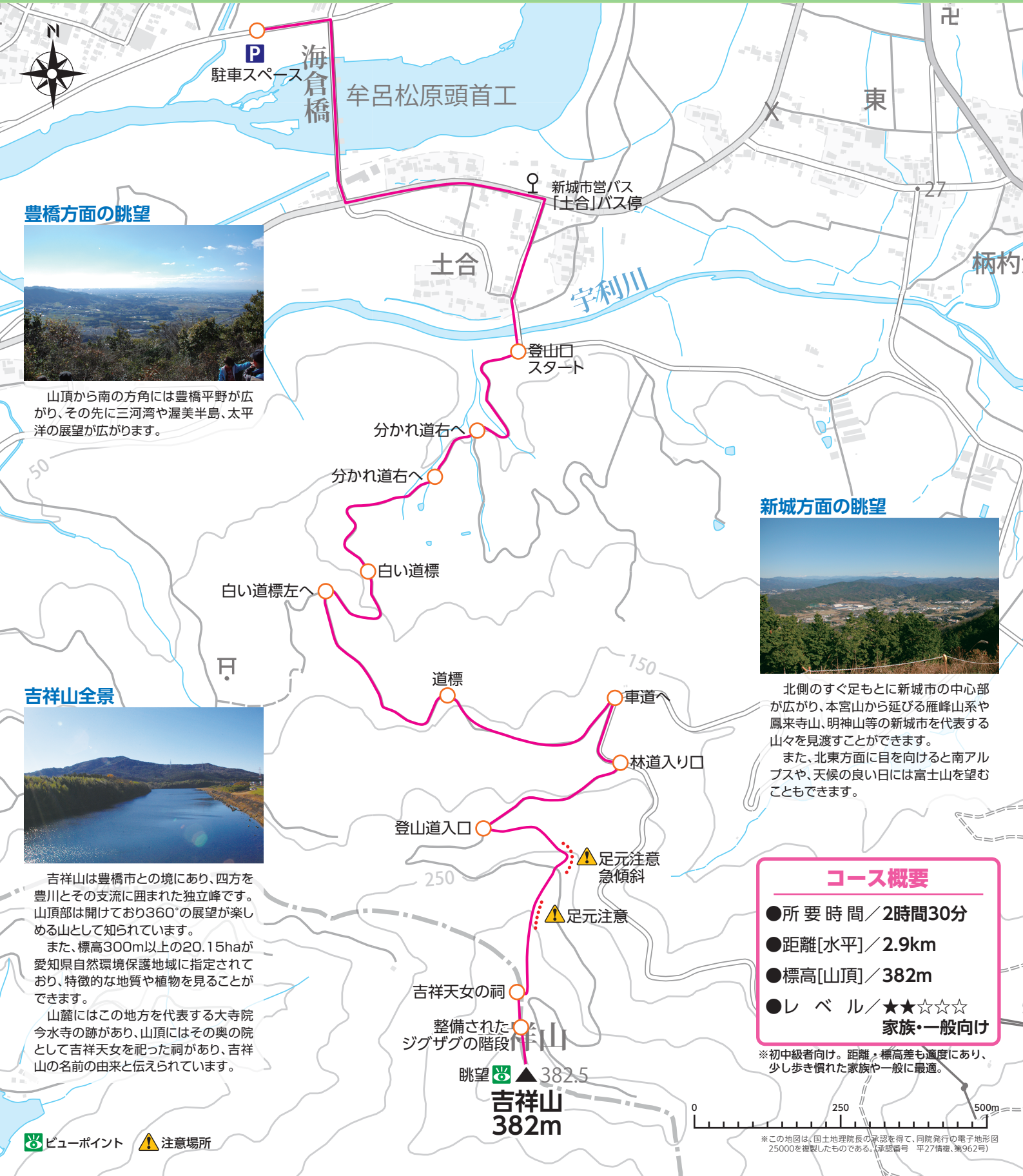


三河湾・奥三河の山々・南アルプスを一望

吉祥山よくばり眺望コース

山頂からは大きく展望が開け、三河湾から奥三河の山々、南アルプスの山並みは絶景です。
空気が澄んでいれば、富士山が見られるかも!?



豊橋方面の眺望



山頂から南の方角には豊橋平野が広がり、その先に三河湾や渥美半島、太平洋の展望が広がります。

新城方面の眺望



北側のすぐ足もとに新城市の中心部が広がり、本宮山から延びる雁峰山系や鳳来寺山、明神山等の新城市を代表する山々を見渡すことができます。

また、北東方面に目を向けると南アルプスや、天候の良い日には富士山を望むこともできます。

吉祥山全景



吉祥山は豊橋市との境にあり、四方を豊川とその支流に囲まれた独立峰です。山頂部は開けており360°の展望が楽しめる山として知られています。

また、標高300m以上の20.15haが愛知県自然環境保護地域に指定されており、特徴的な地質や植物を見ることができます。

山麓にはこの地方を代表する大寺院今水寺の跡があり、山頂にはその奥の院として吉祥天女を祀った祠があり、吉祥山の名前の由来と伝えられています。

コース概要

- 所要時間 / 2時間30分
- 距離[水平] / 2.9km
- 標高[山頂] / 382m
- レベル / ★★☆☆☆
家族・一般向け

※初～中級者向け。距離・標高差も適度にあり、少し歩き慣れた家族や一般に最適。

👁️ ビューポイント

⚠️ 注意場所

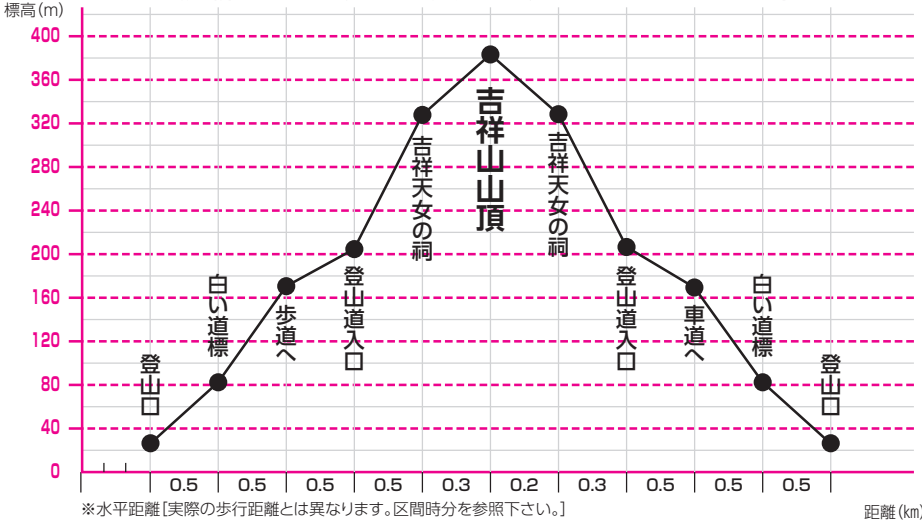
※この地図は、国土地理院長の承認を得て、同院発行の電子地形図25000を複製したものである。(承認番号 平27情復 第962号)

吉祥山よくばり眺望コース

INFORMATION コース情報

区間時分(分) ▶ 13 ▶ 17 ▶ 10 ▶ 20 ▶ 12 ▶ 10 ▶ 15 ▶ 8 ▶ 14 ▶ 10 |

※コースタイムは休憩時間を含んでいません。歩くスピードは個人差があり、天候にも左右されます。あくまで目安として参考にしてください。



登山適期

通年

コースの特徴

吉祥山は愛知県新城市と豊橋市の境に位置しています。誰でも登れる一般・家族向けの登山コースです。

見どころ

山頂からは大きく展望が開け三河湾・奥三河の山々・南アルプスが見られる。

携帯電話状況

おおむね良好です。☎

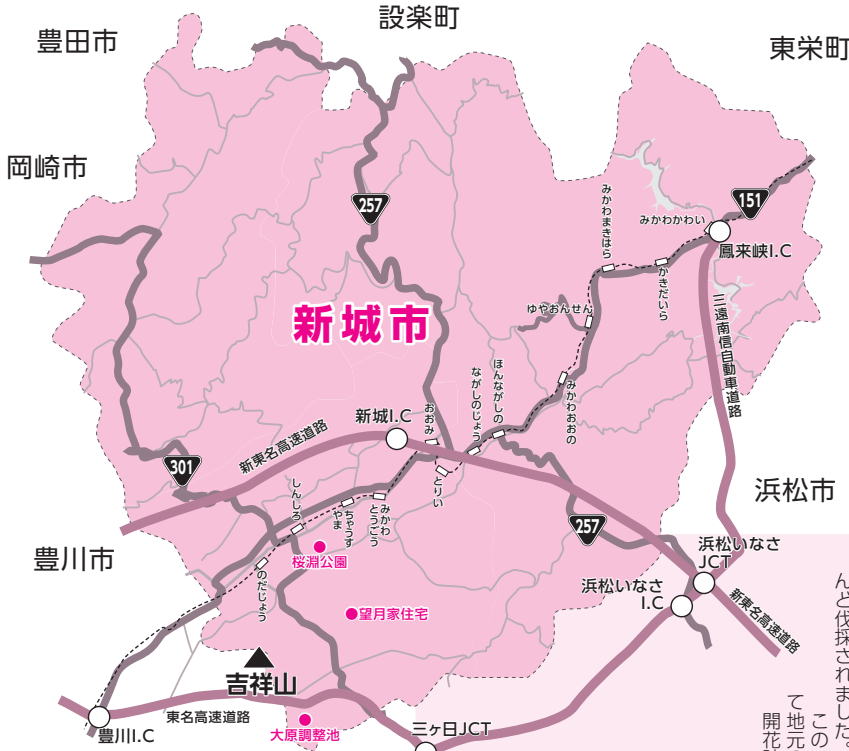
ACCESS 交通アクセス

マイカー

新東名新城I.Cから国道151→県道392→県道69→海倉橋→駐車スペース(約15分)

公共交通機関

電車:JR飯田線野田城駅よりタクシーで約10分。
新城市Sバス:新城駅→土合バス停下車(平日運行のみ)



吉祥山周辺の立ち寄りスポット

- 桜淵公園
桜と淵を持つ景勝地で江戸時代初期に新城城主が豊川沿いに桜を植えさせたのが始まりと言われています。春の桜、夏の緑、秋の紅葉は素晴らしく年間を通じて楽しむことができる自然豊かな公園です。
- 大原調整池
東名高速道路新城PAから見える大原調整池はいくつかある豊川用水の調整池のひとつです。別名「五葉湖」とも呼ばれており、池の周りには地域住民によって遊歩道が整備され四季折々の植物を楽しむことができます。
- 望月家住宅(国指定重要文化財)
望月家住宅は18世紀頃に豊川流域から天竜川下流にかけて建てられていた一般的な民家です。母屋と釜屋の二棟からなる建築様式は「釜屋建て」と言われ全国的にも珍しい、この地域特有のものであります。
見学日 土・日・祝日 9:00~17:30

いわれ・見どころ

今水寺跡(新城市指定史跡)

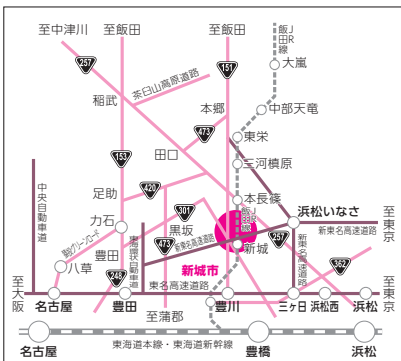
吉祥山の山麓に今水寺(こんすいじ)の跡が残されています。今水寺は弘法大師によって開山されたといわれていますが詳細は不明です。
この寺は、鳳来寺と並ぶ大寺院として栄え、真言宗の寺院で本堂に十一面観音を祀り、その傍らに熊野権現を鎮守とし、奥の院として吉祥山山頂に吉祥天が祀られていたとされています。
鎌倉時代には源頼朝から寺領を寄進され、戦国時代には今川義元の保護を得て全盛期を迎えましたが、野田城の戦いの頃に武田軍によって焼かれたとも言われています。
現在は、僧坊等があったと思われる平場が点在しています。

吉祥桜

樹高20m、幹周り2.91m、樹齢300年以上。
吉祥山にはかつて自生の桜が多数ありましたが、戦後ほとんど伐採されました。
このエドヒガンは、吉祥山のシンボルとして地元の一鍛田区民が守り続けてきました。
開花時期は3月下旬から4月上旬です。

一鍛田天王祭

吉祥山の麓、豊川に架かる海倉橋の上流で毎年8月に一鍛田天王祭が催されます。
この祭りは、竜宮に住むと伝えられる「かいら淵」の水面に提灯で「一」の字を掲げた舟を浮かべ、その舟からいくつもの提灯を流して悪霊払いをするもので、美しく華やかなまつりです。



※コースの一部を除きほとんどが登山道となっています。ご利用の際は、事前にコース状況をお問い合わせいただくとともに、ご自身の体調や体力に充分配慮し安全で楽しい登山をお楽しみください。又、火災予防にもご協力ください。

その他お問合せ

- 新城市観光協会 TEL. 0536-29-0829
- 豊鉄タクシー[新城営業所] TEL. 0536-23-5811
- JR東海テレフォンセンター TEL. 050-3772-3910
- 豊鉄バス[新城営業所] TEL. 0536-24-1141

●コースのお問合せ **新城市観光課 Tel.0536-23-7613**

踏査：山野WALK