
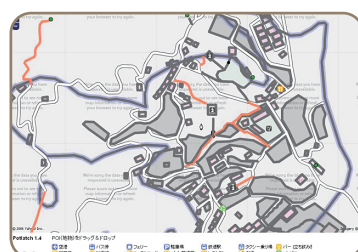
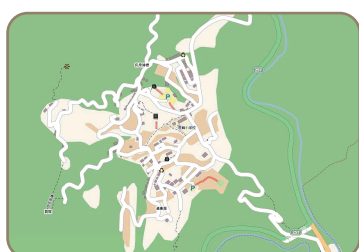
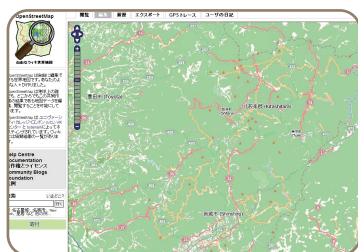


オープンストリートマップ  
Open Street Map で

一緒に  
地域の地図作りを  
楽しませよう!!



あなただけが知っている  
とっておきスポットを  
地図に追加してね!



オープンストリートマップ画面

Open Street Map とは **自由な地図** を **みんなの手** で作る

**世界規模プロジェクト**

です!

▶ 詳しくは <http://www.openstreetmap.jp/> を見てね!




# オープンストリートマップ Open Street Map

オープンストリート  
マップって何ができる  
んだろう？

## オープンストリートマップの特徴は？

- 生きた最新情報を地図に反映できます
- 地図に掲載する情報を利用者が選択できます



## Q どうしてオープンストリートマップを使いたいのか？

**A** 日常、利用している株式会社ゼンリン等の地図は著作権が設定されていて許可なく複製や改編ができないからです。Yahoo! や Google 等の電子地図にも著作権があり、個人的な使用以外（営利目的以外も含む）でほとんど利用できません。

## Q オープンストリートマップには著作権がないのか？

**A** オープンストリートマップは世界中のみんなで地図を書き、発展させる自由なライセンスになっています。

### オープンストリートマップの自由とは

- 無料で地図の印刷や配布ができます
- いつでも誰もが地図の登録や編集ができます



## Q みんなで地図を書くってどういうこと？

**A** パソコンでインターネット上のオープンストリートマップサイトへアクセスし、そこに自分で新しい道や建物、公園、お店などを自由に追加・編集することができます。お絵かき感覚で、簡単に操作することができます。

## Q お金は必要ないのか？

**A** オープンストリートマップ自体とサイトの利用に一切お金は必要ありません。ただし地図データの収集にはGPSロガーがあると便利です。（収集はGPS付き携帯でも行うことができます。）

GPS ロガー  
現在の緯度・経度情報を  
取得する機器です。



## Q GPSって何ですか？

**A** 日本語にすると全地球測位システムです。例えばカーナビのように人工衛星を使って現在地の緯度・経度情報を取得するシステムです。

## Q もっとオープンストリートマップの使い方について知りたいときは？

**A** 「キラッと 奥三河観光ナビ」サイトで情報を入手してくださいね。サイトは下記URLからアクセス！

